
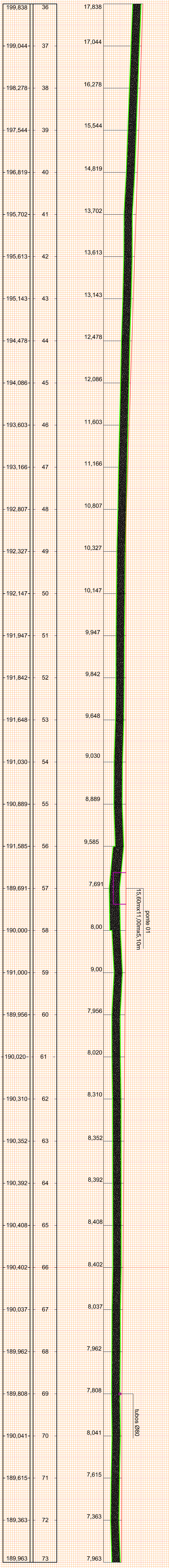
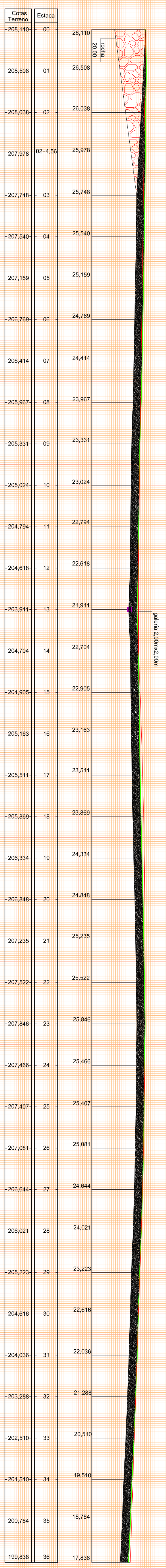


TRECHO I - final no eixo da BR 293
- Final na est. 131+6,41




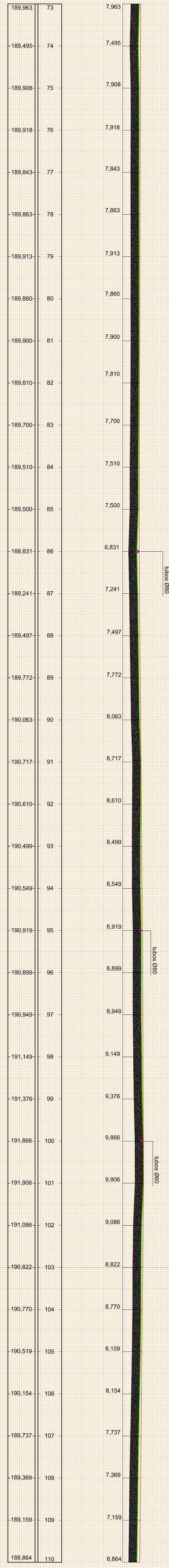
Solo argiloso e arenoso



Solo argiloso e arenoso



Solo argiloso e arenoso



- LEGENDA:
- LINHA DE PERFIL DO TERRENO
 - LINHA DE PERFIL DO PROJETO
 - SOLO ARENOSO E ARGILOSO
 - ROCHA

Equipamentos: Estação Total STONEX SYSTEM 2" Assinador Estação TOTAL MONITOR 32x 5" Proprietário	Sistema Computar. de Plan. Software: AutoCAD Topográfico 6 Software: AutoCAD Civil 3D Responsável Projeto:
PREFEITURA MUNICIPAL DE HILJIA NEGRA - CNPJ: 94.702.764/0001-43	Eng. Civil Edson Roberto Rodecheguel Cra: 48.480/0
4-SONDAGENS E CARACTERIZAÇÕES DO SOLO TRECHO I	Escala 1 1000
Estação Municipal de Investigação entre BR 293 e Avenida Getúlio Vargas, Município Híjlia Negra - RS	Data JUN 2017
SONDAGENS E CARACTERIZAÇÕES DO SOLO	Folha 01