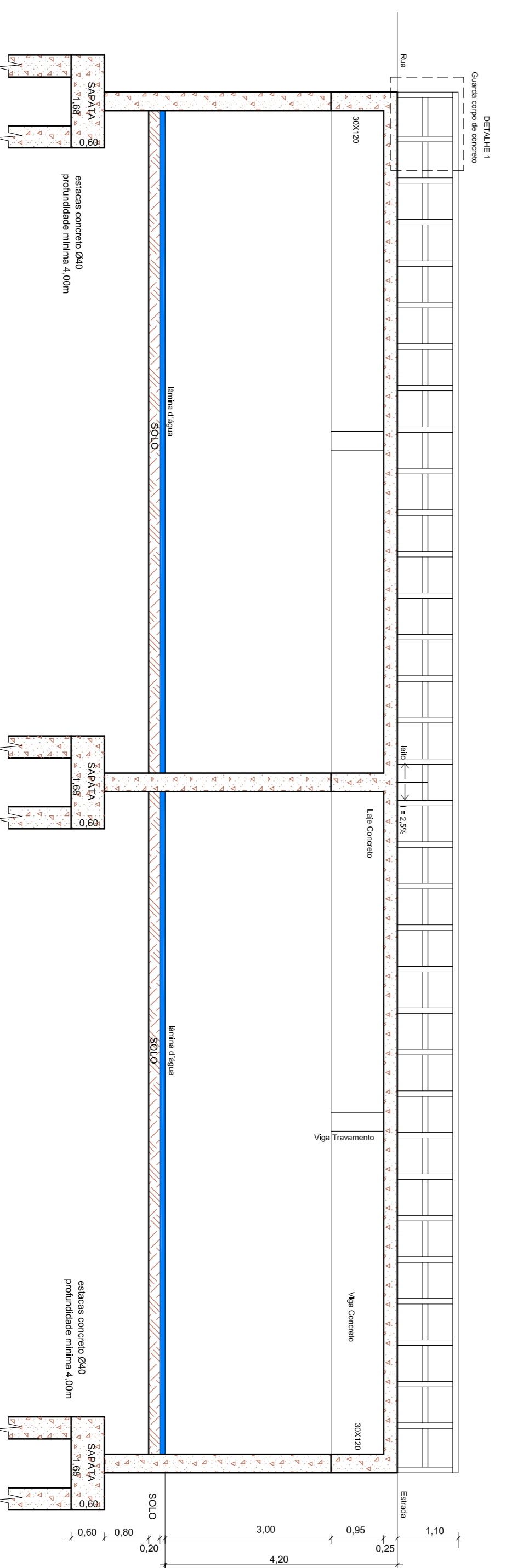
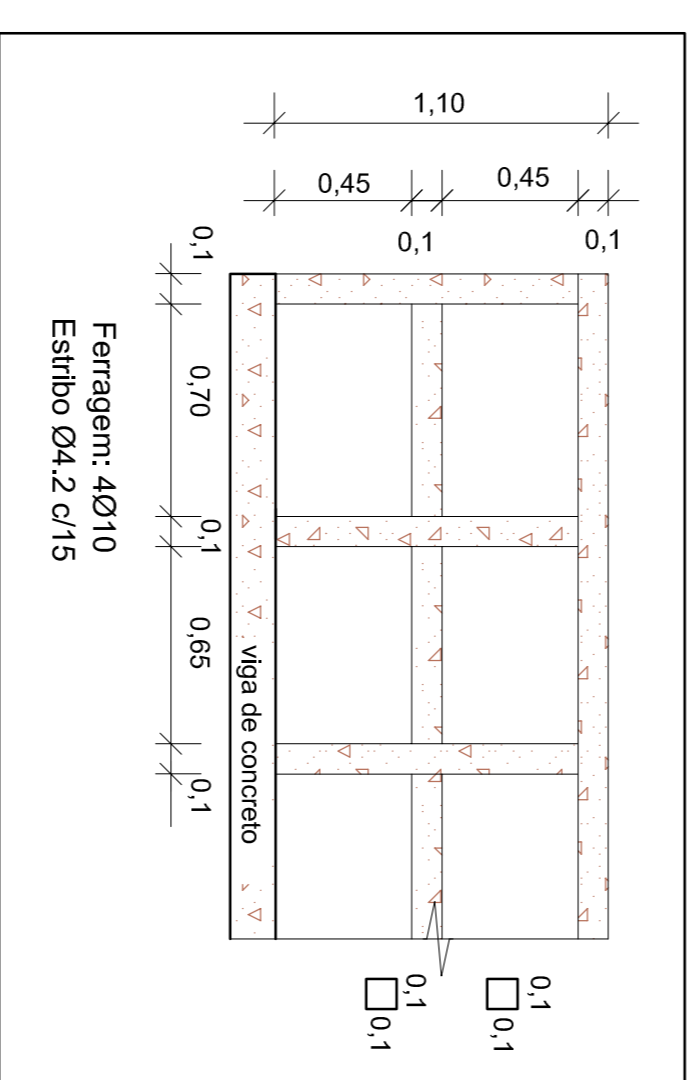


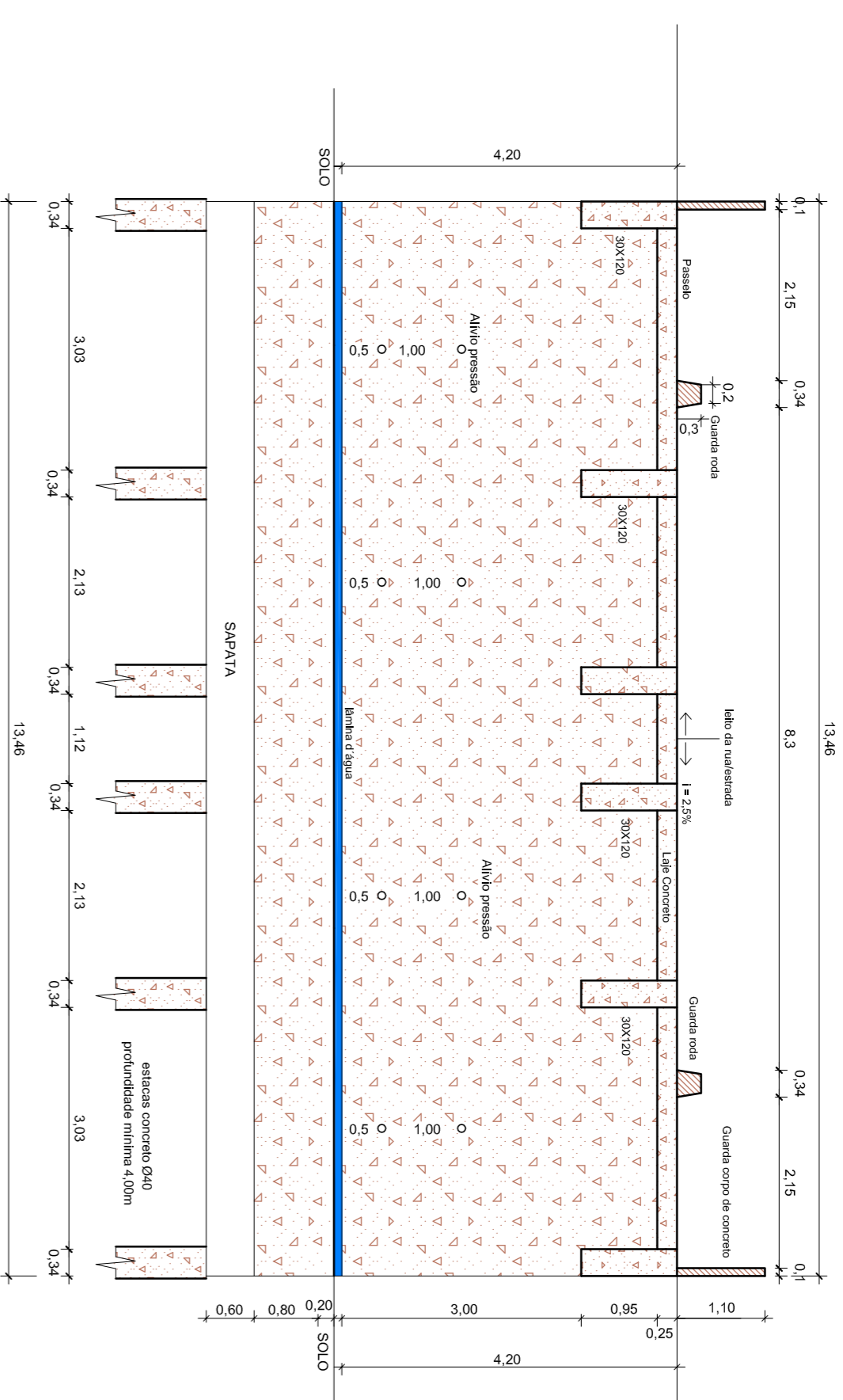
PLANTA BAIXA  
esc. 1/75



CORTE BB  
esc. 1/75



DETALHE 1  
esc. 1/25



CORTE AA  
esc. 1/75

Município: <b>MUNICÍPIO DE SANTA MARIA, CNPJ: 88.488.368/0001-00</b>		Escala:	
Rua: <b>Rua Veredador Antonio Dias / Estrada do Perau/Salmo Campesato do Melhor Deus</b> Município: <b>Santa Maria, RS</b>		Data:	
Projeto: <b>10 - PONTE ARROIO VACAÇAI MIRIM</b>		Indicada: <b>MAIO   2011</b>	
Cortes: <b>PLANTA BAIXA</b> <b>CORTES: AA e BB</b> <b>DETALHE 1</b>		Folha: <b>04</b>	